

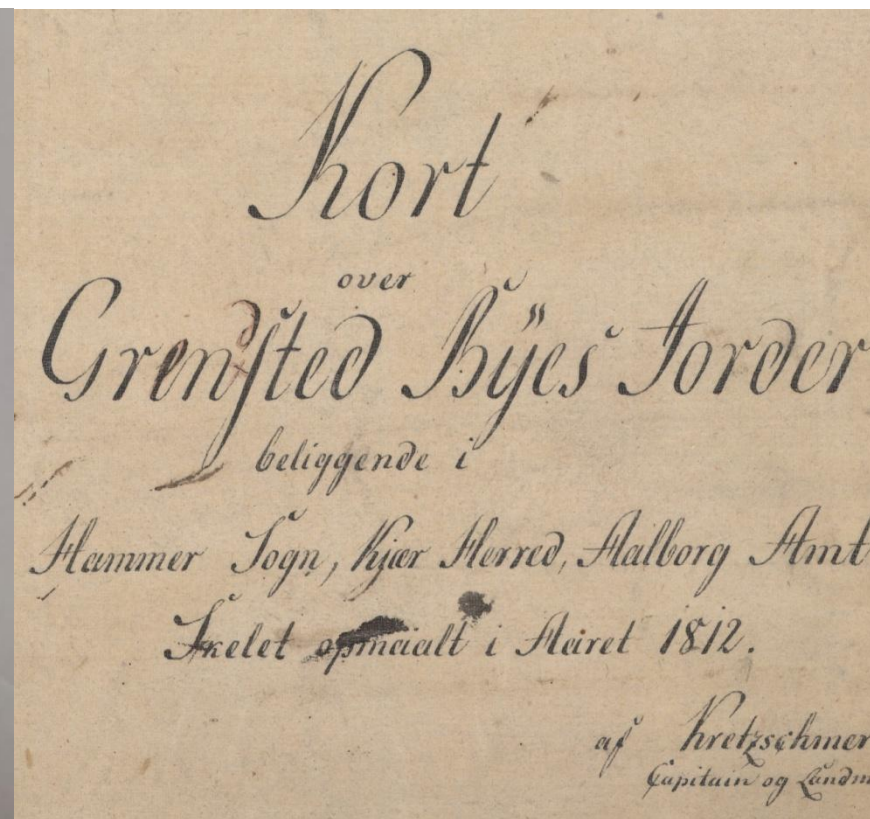
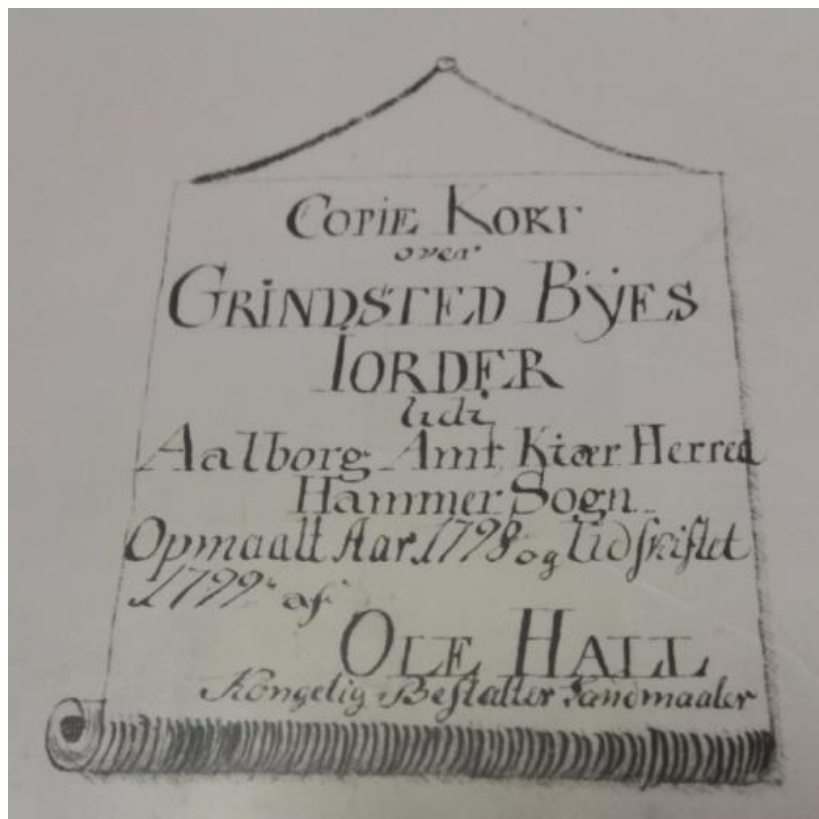


Horsens-Hammer Hjemstavnsforening. Lokalhistorisk Arkiv.
 Mød os på FB: Horsens-Hammer Hjemstavnsforening og på h-hh.dk

Marknavne i Grindsted

Kilde til marknavnene er Udskiftningskort over Grindsted by. Byen blev opmålt 1798 og udskiftet 1799 af kongelig landmåler Ole Hall.

Endnu en kilde er Matrikelkort 1812-1847. Grindsted By, Hammer. Kortet kan ses i Arkivet, opmålt i 1812 af Captain og Landmaaler Kretschschmer.



Side 1

4. januar 1980
 Poul Dahl



**Horsens-Hammer Hjemstavnsforening. Lokalhistorisk Arkiv.
Mød os på FB: Horsens-Hammer Hjemstavnsforening og på h-hh.dk**

Du kan også se matrikelkortet på Geodatastyrelsens Historiske kort:

<https://historiskekort.dk/> Vælg "Matrikelkort". Find derefter Grindsted By, Hammer på side 760

<https://historiskekort.dk/kort?kortgruppe=Matrikelkort&limit=50&offset=37950&sort=titel&direction=desc>

Vælg herefter Grindsted By, Hammer Matrikelkort 1812-1847: <https://historiskekort.dk/kort?kortgruppe=Matrikelkort&limit=50&offset=37950&sort=titel&direction=desc>

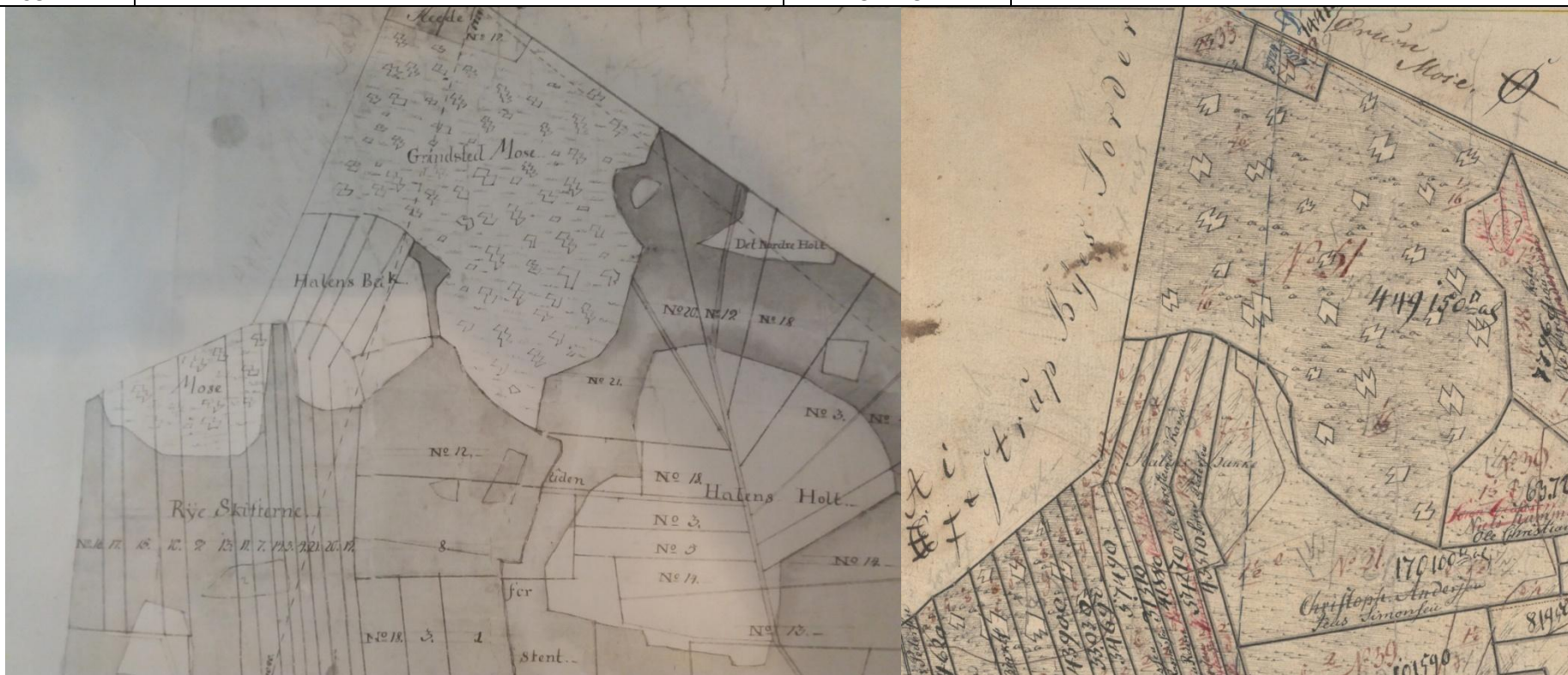
I nederste højre hjørne kan du vælge Download. Tryk på Kort. Herefter får du adgang til kortet og kan scrolle mv. Bemærk at kortfilen er stor, ca. 72 Mb.

Marknavn På Udskiftningskort 1798	Placering i Grindsted Bys ejerlav Udskiftningskort 1798	Marknavn på Matrikelkort 1812-1847	Placering i Grindsted Bys ejerlav Matrikelkort 1812-1847
Nordvest i Bylaug – Se kortudsnit nedenfor			
Heede	Nordvestligt i bylauget op ved skellet til Ørum Mose, Matr. N ^o 17		Intet navn på dette sted.
Grindsted Mose	Syd for Heede	Grindsted Mose	Umiddelbart op til skel mod Ørum Mose og Aistrup Bys Jorder Grindsted Mose har fået Mat. N ^o 51
Halens Bak	Syd for Grindsted Mose	Halens Bakke	Syd for Grindsted Mose
Det Nordre Holt	Øst for Grindsted Mose ved skellet mod Ørum Mose		
Hale Bakke	Nordligt i Grindsted bylaug ved skellet mod Aistrup Bylaug		
Mose	Syd for Halens Bak ved skellet til Aistrup		
Rye Skifterne	Syd for Mose. Mange Matrikelnumre havde skifter(lodder) her. Bl.a. N ^o 16, 17, 15,10, 9,13, 11, 7, 14, 5, 4, 21, 20 og 19		
Halens Holt	Øst for Rye Skifterne og syd for Det Nordre Holt ved Matrikel N ^o 18	Halens Holt	Ved Mat. N ^o 36
Nedenfor ses udsnit af Opmålings- og Udskiftningskort 1798 & 1799 samt 1812-kortet, der viser den nordvestlige del af Grindsted Bylaug			



Horsens-Hammer Hjemstavnsforening. Lokalhistorisk Arkiv.
 Mød os på FB: Horsens-Hammer Hjemstavnsforening og på h-hh.dk

Marknavn På Udskiftningskort 1798	Placering i Grindsted Bys ejerlav Udskiftningskort 1798	Marknavn på Matrikelkort 1812-1847	Placering i Grindsted Bys ejerlav Matrikelkort 1812-1847
--	--	---	---



Side 3

4. januar 1980

Poul Dahl



**Horsens-Hammer Hjemstavnsforening. Lokalhistorisk Arkiv.
Mød os på FB: Horsens-Hammer Hjemstavnsforening og på h-hh.dk**

Marknavn På Udskiftningskort 1798	Placering i Grindsted Bys ejerlav Udskiftningskort 1798	Marknavn på Matrikelkort 1812-1847	Placering i Grindsted Bys ejerlav Matrikelkort 1812-1847
Vest i Bylauget – Se kortudsnit nedenfor			
Heede	Syd for Skifterne ved Matriklerne N ^o 2 og 6		
Fællingen	Øst for Heede mes Matriklerne N ^o 2, 10, 15, 17, 2 og 6		
De Vestre Enge	Syd for Heede. Ved N ^o XI	De Vestre Enge	Ved Mat. N ^o 15 og 3(Nørgaard)
De Smale Skifter	Ved N ^o XV		
De Brede Skifter	Ved N ^o XV		
Njebroer Holt	Syd for Fællingen. Ved Matr. N ^o IX	Njebroer Holt	Ved vejen til Grindsted Mose
Leerpøll	Sydvest for Njebroer Holt	Leerpøll	Umiddelbart vest for vejen til Grindsted Mose
Stavn Holt	Syd for Njebroer Holt. Ved vej op mod Grindsted Mose	Stavn Holt	Mellem vejen til Grindsted Mose og Vejebn til Kiellingbroer
Tagsiig	Ved N ^o XIV. Syd for De Brede Skifter.	Tagsiig	Nord for gården Hammerdam.
Rabeskier	Ved N ^o XIV. Syd for De Brede Skifter.	Rabeskier	Nord for gården Hammerdam.
Nedenfor ses udsnit af Opmålings- og Udskiftningskort 1798 & 1799 samt 1812-kortet, der viser en del af det vestlige Bylaug			



Horsens-Hammer Hjemstavnsforening. Lokalhistorisk Arkiv.
 Mød os på FB: Horsens-Hammer Hjemstavnsforening og på h-hh.dk

Marknavn På Udskiftningskort 1798	Placering i Grindsted Bys ejerlav Udskiftningskort 1798	Marknavn på Matrikelkort 1812-1847	Placering i Grindsted Bys ejerlav Matrikelkort 1812-1847

Sydvest i bylauget ved Hammerdam – Se kortudsnit nedenfor



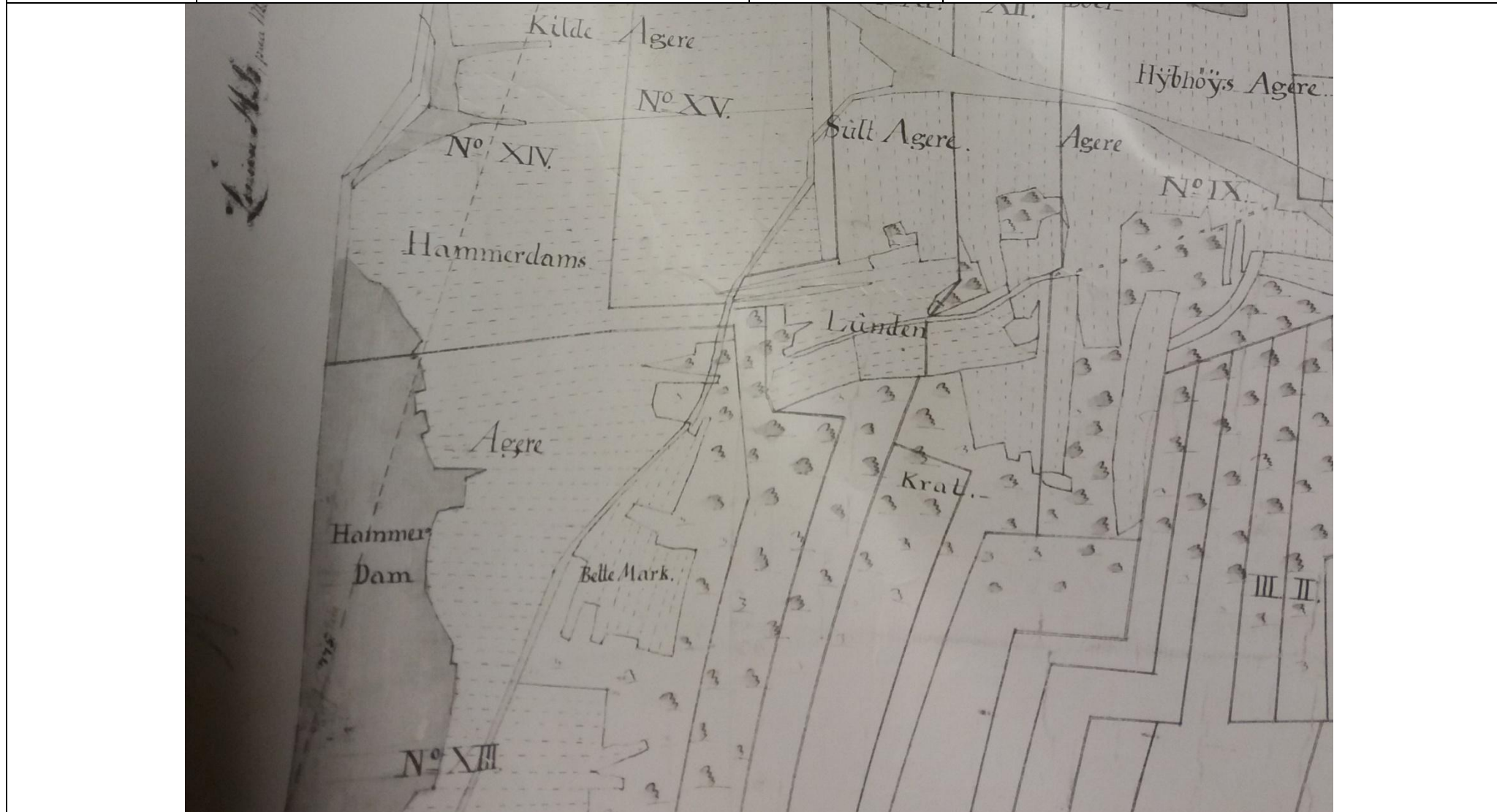
**Horsens-Hammer Hjemstavnsforening. Lokalhistorisk Arkiv.
Mød os på FB: Horsens-Hammer Hjemstavnsforening og på h-hh.dk**

Marknavn På Udskiftningskort 1798	Placering i Grindsted Bys ejerlav Udskiftningskort 1798	Marknavn på Matrikelkort 1812-1847	Placering i Grindsted Bys ejerlav Matrikelkort 1812-1847
Nordlig – Midt i Bylauget – Se kortudsnit nedenfor			
Tagsiigs Blokker	Syd for Tagsiig og Rabskier ligger Tagsiigs Blokker		
Rev Agere	Syd for Tagsiigs Blikker ligger Rev Agere. Syd for Wei til Bielet Kroe		
Kilde Agere	Syd for Rev Agere ved Motrikel N° XV		
Sult Agere	Syd for Wei til Bielet Kroe. Umiddelbart sydøst for Kilde Agere		
Hÿbhøys Agere	ved N° XII. Nord for vejen fra byen mod vest til Bielidt og til Kirken. Vejen skilles vest for Hÿbhøÿ		
Lunden	Syd for Sult Agere		
Hammerdams Agere	Vest for byen	Hammerdam	Gården ligger op ad Wei fra Bielidt Kroe. Overstreget og i stedet: Vei til Landeveien imellem Aalborg og Hjørring.
Hammer Dam	Sø vest for byen	Hammer Dam	Ved Mat. N° 11a, Hammerdam gårds marker.
Krat	Syd for Lunden		
Bette Mark	Ved Hammerdam Agere		
		Dybe Dahl	Lugger i et kuperet terræn øst for Hammer Dam
Nedenfor ses udsnit af Opmålings- og Udskiftningskort 1798 & 1799, der viser Hammerdam-området.			



Horsens-Hammer Hjemstavnsforening. Lokalhistorisk Arkiv.
Mød os på FB: Horsens-Hammer Hjemstavnsforening og på h-hh.dk

Marknavn På Udskiftningskort 1798	Placering i Grindsted Bys ejerlav Udskiftningskort 1798	Marknavn på Matrikelkort 1812-1847	Placering i Grindsted Bys ejerlav Matrikelkort 1812-1847
---	--	--	---





**Horsens-Hammer Hjemstavnsforening. Lokalhistorisk Arkiv.
Mød os på FB: Horsens-Hammer Hjemstavnsforening og på h-hh.dk**

Marknavn På Udskiftningskort 1798	Placering i Grindsted Bys ejerlav Udskiftningskort 1798	Marknavn på Matrikelkort 1812-1847	Placering i Grindsted Bys ejerlav Matrikelkort 1812-1847
Sydvestligt i Bylauget – Se kortudsnit nedenfor			
Kirke Wejen	Syd for Hammer Dam		
Sandslugt	Syd for Hammer Dam	Myrehusene Sandslugt	Vest for byen ved Matr. N ^o 26, 27 og 28. Ligger umiddelbart op ad Kirke Vej. Vejen fra Grindsted til Kirken havde et andet forløb end i dag. Sandslugt ligger syd for Myrehusene.
Heede lord	Syd for Hammer Dam		
Nedenfor ses udsnit af Opmålings- og Udskiftningskort 1798 & 1799 samt 1812-kortet, der viser området syd for Hammerdam			



Horsens-Hammer Hjemstavnsforening. Lokalhistorisk Arkiv.
 Mød os på FB: Horsens-Hammer Hjemstavnsforening og på h-hh.dk

Marknavn På Udskiftningskort 1798	Placering i Grindsted Bys ejerlav Udskiftningskort 1798	Marknavn på Matrikelkort 1812-1847	Placering i Grindsted Bys ejerlav Matrikelkort 1812-1847



**Horsens-Hammer Hjemstavnsforening. Lokalhistorisk Arkiv.
Mød os på FB: Horsens-Hammer Hjemstavnsforening og på h-hh.dk**

Marknavn På Udskiftningskort 1798	Placering i Grindsted Bys ejerlav Udskiftningskort 1798	Marknavn på Matrikelkort 1812-1847	Placering i Grindsted Bys ejerlav Matrikelkort 1812-1847
Nordlig – Midt i Bylauget – Se kortudsnit nedenfor			
Halens Holt			
Fællingen			
Møgelholt	Nord for byen ved Matr. N ^o 13.	Møgelholt	Nord for byen ved Matr. N ^o 13 og 8d. Lidt vest for "Vej til Kiellingbroe og Raunstrup"
Wandagtig	Vest for vejen til Kiellingbroe		
Njebro Holt			
Wei til Kiellingbroe	Formentlig den nuværende vej til gården Kellingbro		
Stavn Holt	Vest for vejen til Kiellingbroe. Syd for Lille Holt	Stavn Holt	Syd for Lille Holt ved vejen til Kiellingbroe
Lille Holt	Øst for Vej til Kiellingbroe	Lille Holt	På begge sider af vejen til Kiellingbroe
Området kaldes for Fædrift	Omfatter bl.a. Matrikel N ^o IX, XI, XII, XV, V og N ^o I		
		Stae Enge	Ligger op mod Kjellingbroe Gaardens Jorder. Øst for vejen til Kjellingbro.
Nedenfor ses udsnit af Opmålings- og Udskiftningskort 1798 & 1799 samt 1812-kortet, der viser området øst for Grindsted Mose			



Horsens-Hammer Hjemstavnsforening. Lokalhistorisk Arkiv.
 Mød os på FB: Horsens-Hammer Hjemstavnsforening og på h-hh.dk

Marknavn På Udskiftningskort 1798	Placering i Grindsted Bys ejerlav Udskiftningskort 1798	Marknavn på Matrikelkort 1812-1847	Placering i Grindsted Bys ejerlav Matrikelkort 1812-1847



**Horsens-Hammer Hjemstavnsforening. Lokalhistorisk Arkiv.
Mød os på FB: Horsens-Hammer Hjemstavnsforening og på h-hh.dk**

Marknavn På Udskiftningskort 1798	Placering i Grindsted Bys ejerlav Udskiftningskort 1798	Marknavn på Matrikelkort 1812-1847	Placering i Grindsted Bys ejerlav Matrikelkort 1812-1847
Marknavne i området omkring Grindsted By – Vest og Syd – Se kortudsnit nedenfor			
Tofterne Vesten Bÿen	Umiddelbart vest for byen		
Faldet Vesten Tofterne	Vest for Byen		
Skrink Agere Udlagt til Skolen	Vest for Byen	Skolens Lod	Jorden ved skolen mod vest. Matr. N ^o 1
Fællig for heele Bÿen	Vest for Byen. Ved Matriklerne D og E. D og E blev ved ny matrikulering på kortet fra 1812 til N ^o 51		Matrikel 51. Dele af Værestedet, tidligere GIFs håndboldbane
Bluushøys Agere	Syd for Byen ved N ^o VII		
Faldet Sønden Bÿen			
Bierget			
Biergets Søndre Fald	Ved N ^o 2		
Wandsted	Syd for Byen		
Busdal	Lige nord for Vandstedvejen. N ^o 10		
Huul Agere	Lige nord for Vandstedvejen. Matriklerne N ^o 5, 20, 8 og 3		
Ryttermose Agere	Ved N ^o 11 og 7. Ved vejen til Vandsted og Møgelmoosevej	Rytter Mosen	Ved Vandstedvej, vest for Møgelmoosevej
Møgelmoose Agere	Syd for vejen til Vandsted Ved N ^o 12, 2, 21 17 og 18		
Nedenfor ses udsnit af Opmålings- og Udskiftningskort 1798 & 1799 samt 1812-kortet, der viser området syd og sydøst for Grindsted By			



Horsens-Hammer Hjemstavnforening. Lokalhistorisk Arkiv.
 Mød os på FB: Horsens-Hammer Hjemstavnforening og på h-hh.dk

Marknavn På Udskiftningskort 1798	Placering i Grindsted Bys ejerlav Udskiftningskort 1798	Marknavn på Matrikelkort 1812-1847	Placering i Grindsted Bys ejerlav Matrikelkort 1812-1847
---	--	--	---





**Horsens-Hammer Hjemstavnsforening. Lokalhistorisk Arkiv.
Mød os på FB: Horsens-Hammer Hjemstavnsforening og på h-hh.dk**

Marknavn På Udskiftningskort 1798	Placering i Grindsted Bys ejerlav Udskiftningskort 1798	Marknavn på Matrikelkort 1812-1847	Placering i Grindsted Bys ejerlav Matrikelkort 1812-1847
Marknavne i syd ved Møgelmosevejen – Se kortudsnit nedenfor			
Biergets Søndre Fald	Syd for Bierget ved N ^o 1 og N ^o 2		
Huul Agere	Øst for Biergets Søndre fald Ved Mat. N ^o 6,5 og 20. Øst for Møgelmosevej		
Busdal	Ved Mat. N ^o 10 umiddelbart nord for Vandstedvej		
Kransebak	Ved Mat. N ^o 15 vest for Rytter Mose. Syd for Vandstedvej		
Ryttermose Agere	Umiddelbart syd for Vandstedvej og vest for Møgelmosevej. Ved Mat. N ^o 11 og 7.		
Nedenfor ses udsnit af Opmålings- og Udskiftningskort 1798 & 1799 samt 1812-kortet, der viser området ved vejen mod Møgelmose.			



Horsens-Hammer Hjemstavnsforening. Lokalhistorisk Arkiv.
 Mød os på FB: Horsens-Hammer Hjemstavnsforening og på h-hh.dk

Marknavn På Udskiftningskort 1798	Placering i Grindsted Bys ejerlav Udskiftningskort 1798	Marknavn på Matrikelkort 1812-1847	Placering i Grindsted Bys ejerlav Matrikelkort 1812-1847



**Horsens-Hammer Hjemstavnsforening. Lokalhistorisk Arkiv.
Mød os på FB: Horsens-Hammer Hjemstavnsforening og på h-hh.dk**

Marknavn På Udskiftningskort 1798	Placering i Grindsted Bys ejerlav Udskiftningskort 1798	Marknavn på Matrikelkort 1812-1847	Placering i Grindsted Bys ejerlav Matrikelkort 1812-1847
Marknavne i området omkring Grindsted By – Øst og Syd – Se kortudsnit nedenfor			
Hørgaarden	Ved N ^o I	Leergrav	Ligger nordøst i byen hvor 3 veje fører mod Grindsted Mose, mod Kjellingbro og mod Stokbrohede
Havagere			
Siberholmen	I området hvor gården Siverholm ligger		
Michels Tofter	Syd for Havagere		
Stopper Agere	Øst for Michels Tofter ved Matrikel N ^o III		
Tofterne Øsen Bÿen			
Tidse Agere			
Siigen	Lige ved byen, østlig		
Norden Weien	Nord for vejen til Uggerhalne		
Faldet Søndn Bÿen	Syd for vejen til Uggerhalne		
Stavnbiere Agere	Ved vejen til Uggerhalne		
Skovvejs Agere			
Hals Agere	Øst for vejen til Uggerhalne ved N ^o V		
Søndn Weien			
Nedenfor ses udsnit af Opmålings- og Udskiftningskort 1798 & 1799 samt 1812-kortet, der viser området syd for Grindsted By			



**Horsens-Hammer Hjemstavnsforening. Lokalhistorisk Arkiv.
Mød os på FB: Horsens-Hammer Hjemstavnsforening og på h-hh.dk**

Marknavn På Udskiftningskort 1798	Placering i Grindsted Bys ejerlav Udskiftningskort 1798	Marknavn på Matrikelkort 1812-1847	Placering i Grindsted Bys ejerlav Matrikelkort 1812-1847
Marknavne i området øst for Grindsted By – Se kortudsnit nedenfor			
Kopper Siig	Umiddelbart nordøst for byen	Kopper Siig	Ligger øst for Kalhaven.
		Kopper Hede	Ligger syd for Stae Enge
		Kopper Hede	Ligger øst for ovennævnte. Tilhører Gård No 4 (i dag Siverholm). Støder op til Faurholts Jorder.
		Kalhaven	Ved Matr. N ^o 14. Umiddelbart syd for den vej, der i dag fører fra Grindsted ud mod Stokbrohede.
Skorred Dam	Nord for Knudsens Wad	Skorred Dam	Øst for Kopper Siig på Matr. N ^o 12
Heede			
Knudsens Wad	Nord for Pomppen	Knudsens Wad	Syd for Skorred Dam. Ligger mellem Matr. N ^o 14, 12 og 15.
Pomppen	Ved Matr. N ^o VIII	Pomppen	Syd for Knudsens Wad ved N ^o 15
Bruus Holl	Øst for Byen ved Matr. N ^o 12 og 15	Bruus Holt	Sydøst for Knudsens Wad. Ved N ^o 12 og 15.
Haven Eng	Øst for Byen ved N ^o X	Haven Eng	Øst for Pomppen op ad Kinnerups Jorder ved Matr. N ^o 7, Starckes gård.
Bierke Kier	Umiddelbart øst for Grindsted By ved mat. 7 (Starckes gård) Ved N ^o X	Bieke Kier	Umiddelbart øst for Grindsted By ved mat. 7 (Starckes gård)
Nedenfor ses udsnit af Opmålings- og Udskiftningskort 1798 & 1799 samt 1812-kortet, der viser området øst for Grindsted By			



Horsens-Hammer Hjemstavnsforening. Lokalhistorisk Arkiv.
 Mød os på FB: Horsens-Hammer Hjemstavnsforening og på h-hh.dk

Marknavn På Udskiftningskort 1798	Placering i Grindsted Bys ejerlav Udskiftningskort 1798	Marknavn på Matrikelkort 1812-1847	Placering i Grindsted Bys ejerlav Matrikelkort 1812-1847

Side 19

4. januar 1980

Poul Dahl



**Horsens-Hammer Hjemstavnsforening. Lokalhistorisk Arkiv.
Mød os på FB: Horsens-Hammer Hjemstavnsforening og på h-hh.dk**

Marknavn På Udskiftningskort 1798	Placering i Grindsted Bys ejerlav Udskiftningskort 1798	Marknavn på Matrikelkort 1812-1847	Placering i Grindsted Bys ejerlav Matrikelkort 1812-1847
Sydøstlig i Bylauget – Se kortudsnit nedenfor			
Kalhaven	Ved matr. N ^o 14		
Stae Enge	Nord ved Matr. N ^o 4		
Kylling Skifterne	Umiddelbart vest for Birke Eng og i forlængelse af Siigen.		
Heede Bakken og Heede. Nord for Birke Eng			
Heede syd for Birke Eng			
Radhaugen	Umiddelbart syd for Wie Agere		
Wie Agere	Ved N ^o IV. Øst for byen		
Skovvejs Agere	Ligger nord og syd for Wej til Kinnerup		
Hals Agere	Ved N ^o V. Ligger nord og syd for Wej til Kinnerup		
Steens Agere	Ved N ^o VI. Ligger nord for Wej til Kinnerup		
Kobberhøys Agere	Ligger vest for Birke Agere		
Birke Agere			
Grav Agere	Ved N ^o X		
Uggerhalsdals Agere	Ved N ^o XVI. Sydøstligst i Bylauget ved Wej til Kinnerup		
Torn Agere	Ved N ^o X. Umiddelbart vest for Grav Agere		
Bierke Eng			Umiddelbart øst for Grindsted By ved Mat. N ^o 7
Nedenfor ses udsnit af Opmålings- og Udskiftningskort 1798 & 1799 samt 1812-kortet, der viser området sydøstligt i Grindsted Bylaug			



Horsens-Hammer Hjemstavnsforening. Lokalhistorisk Arkiv.
 Mød os på FB: Horsens-Hammer Hjemstavnsforening og på h-hh.dk

Marknavn På Udskiftningskort 1798	Placering i Grindsted Bys ejerlav Udskiftningskort 1798	Marknavn på Matrikelkort 1812-1847	Placering i Grindsted Bys ejerlav Matrikelkort 1812-1847